INSTITUTO TECNOLÓGICO AGRARIO

Junta de Castilla y León

AMS QA 2025
Inspección HEICo

5021/5022/5023.5. ROTACIÓN DE CULTIVOS CON ESPECIES MEJORANTES EN TIERRAS DE CULTIVO EN SECANO, SECANO HÚMEDO Y REGADÍO

5021/5022/5023.5. Rotación de cultivos con especies mejorantes en tierras de cultivo en secano, secano húmedo y regadío

INSTITUTO TECNOLÓGICO AGRARIO | Junta de Castilla y León

Parcelas relevantes

- ULM 2025: "*Relevant parcel: In the context of a holding, the relevant parcels are* ***the parcels that need potentially to be assessed to check the compliance of the holding-level eligibility condition***"
- Artículo 32. 2 de la Orden de 27 de enero de 2025, de la Consejería de Agricultura, Ganadería y Desarrollo rural "*La ayuda para los ecorregímenes consistirá en un pago anual por todas las* ***hectáreas subvencionables declaradas para el cumplimiento de una determinada práctica*** *de entre las especificadas en el artículo 24.3 del Real Decreto 1048/2022, de 27 de diciembre y que cumplan los requisitos generales, así como los específicos establecidos en cada caso*".

Las parcelas relevantes para la evaluación de este requisito serán las parcelas de la explotación que se acojan a la práctica P3. -> PIR = 100% = *quota*

5021/5022/5023.5. Rotación de cultivos con especies mejorantes en tierras de cultivo en secano, secano húmedo y regadío

INSTITUTO TECNOLÓGICO AGRARIO

Junta de Castilla y León

HElCo → PAI

- Al menos, el 50 por ciento de la superficie de tierra de cultivo correspondiente presente cada año un cultivo diferente al cultivo previo
  - Cuando exista un cultivo secundario en el mismo año que el cultivo principal, éste se considerará a efectos de la rotación.
  - La superficie declarada como tierra en barbecho tras una leguminosa no se considerará rotación.
  - Se permitirá rebajar dicho porcentaje de rotación hasta el 25 % en las explotaciones con más del 25 % de la tierra de cultivo con especies plurianuales.
- Explotaciones mayores de 10 ha:
  - 10 por ciento de la superficie de tierra de cultivo correspondiente, esté ocupada por especies mejorantes.
  - Leguminosas deben representar, al menos, una superficie equivalente al 5 por ciento de la superficie acogida a esa práctica
  - Comarca del expediente en anexo XVI → superficie leguminosas 2,5%
  - ~~Barbecho no podrá representar más del 20% de la superficie declarada para el cumplimiento de la práctica,~~
  - ~~Barbecho semillado en un 10% de la tierra de cultivo correspondiente, los límites del barbecho podrán incrementarse en 10 puntos porcentuales~~.
- Explotaciones iguales o menores de 10 ha:
  - Dos cultivos diferentes
  - El principal no suponga más del 75% de tierra de cultivo de la explotación.
  - No se exige contar con especies mejorantes ~~ni aplicará el límite máximo de barbecho establecido en el punto anterior~~.

5021/5022/5023.5. Rotación de cultivos con especies mejorantes en tierras de cultivo en secano, secano húmedo y regadío

Información de partida

INSTITUTO TECNOLÓGICO AGRARIO

Junta de Castilla y León

Declaración de superficies

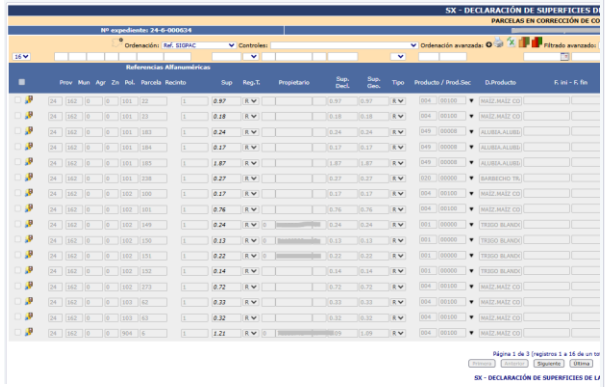

Superficie rotada en cada recinto

Superficie acogida a la Ecopráctica P3

Nº expediente: 24-6-000634

Regadío

Ref. SIGPAC 24	Sup. Declarada (ha)	Producto	Variedad	Referencia SIGPAC 23	Sup. Declarada (ha)	Producto	Variedad	Sup. Rot. Regadío (ha)	Sup. Acog. Regadío (ha)
24-162-0-0-101-22-1	0.97	4	100	24-162-0-0-101-22-1	0.97	1	0	0.97	0.97
24-162-0-0-101-23-1	0.18	4	100	24-162-0-0-101-23-1	0.18	1	0	0.18	0.18
24-162-0-0-101-183-1	0.24	49	8	24-162-0-0-101-183-1	0.24	4	100	0.24	0.24
24-162-0-0-101-184-1	0.17	49	8	24-162-0-0-101-184-1	0.17	4	100	0.17	0.17
24-162-0-0-101-185-1	1.87	49	8	24-162-0-0-101-185-1	1.87	4	100	1.87	1.87
24-162-0-0-101-238-1	0.27	20	0	24-162-0-0-101-238-1	0.27	4	100	0.27	0.27
24-162-0-0-102-100-1	0.17	4	100	24-162-0-0-102-100-1	0.17	1	0	0.17	0.17
24-162-0-0-102-101-1	0.76	4	100	24-162-0-0-102-101-1	0.76	1	0	0.76	0.76
24-162-0-0-102-149-1	0.24	1	0	24-162-0-0-102-149-1	0.24	49	8	0.24	0.24
24-162-0-0-102-150-1	0.13	1	0	24-162-0-0-102-150-1	0.13	49	8	0.13	0.13
24-162-0-0-102-151-1	0.22	1	0	24-162-0-0-102-151-1	0.22	49	8	0.22	0.22
24-162-0-0-102-152-1	0.14	1	0	24-162-0-0-102-152-1	0.14	49	8	0.14	0.14
24-162-0-0-102-273-1	0.72	4	100	24-162-0-0-102-273-1	0.72	1	0	0.72	0.72
24-162-0-0-103-62-1	0.33	4	100	24-162-0-0-103-62-1	0.33	1	0	0.33	0.33
24-162-0-0-103-63-1	0.32	4	100	24-162-0-0-103-63-1	0.32	1	0	0.32	0.32
24-162-0-0-904-6-1	1.09	4	100	24-162-0-0-904-6-1	1.09	4	100	0.00	1.09
24-162-0-0-904-6-1	0.12	20	0	24-162-0-0-904-6-1	0.12	20	0	0.00	0.12
24-162-0-0-905-6-1	0.88	1	0	24-162-0-0-905-6-1	0.88	49	419	0.88	0.88
24-162-0-0-905-7-1	0.94	1	0	24-162-0-0-905-7-1	0.94	49	419	0.94	0.94
24-162-0-0-905-34-1	0.95	4	100	24-162-0-0-905-34-1	0.95	4	100	0.00	0.95
24-162-0-0-905-54-1	0.65	4	100	24-162-0-0-905-54-1	0.65	4	100	0.00	0.65
24-162-0-0-905-55-1	0.16	4	100	24-162-0-0-905-55-1	0.16	4	100	0.00	0.16
24-162-0-0-905-82-1	0.92	1	0	24-162-0-0-905-82-1	0.92	49	419	0.92	0.92
24-162-0-0-905-146-1	1.2	4	100	24-162-0-0-905-146-1	1.2	1	0	1.20	1.20
24-162-0-0-905-146-3	0.04	4	100	24-162-0-0-905-146-3	0.04	1	0	0.04	0.04
24-162-0-0-906-9-1	1.19	1	0	24-162-0-0-906-9-1	1.19	4	100	1.19	1.19
24-162-0-0-906-11-1	0.13	1	0	24-162-0-0-906-11-1	0.13	4	100	0.13	0.13
24-162-0-0-906-68-1	1.27	4	100	24-162-0-0-906-68-1	1.27	4	100	0.00	1.27
24-162-0-0-906-68-1	1.27	4	100	24-162-0-0-906-68-1	0.32	4	100	0.00	0.01
24-162-0-0-906-69-1	1.75	4	100	24-162-0-0-906-69-1	1.75	4	100	0.00	1.75
24-162-0-0-906-69-2	0.21	4	100	24-162-0-0-906-69-2	0.21	4	100	0.00	0.21
24-162-0-0-906-77-1	0.62	49	8	24-162-0-0-906-77-1	0.62	4	100	0.62	0.62
24-162-0-0-906-116-1	0.81	1	0	24-162-0-0-906-116-1	0.81	4	100	0.81	0.81
24-162-0-0-906-128-1	0.12	4	100	24-162-0-0-906-128-1	0.12	4	100	0.00	0.12
24-162-0-0-906-128-1	0.07	20	0	24-162-0-0-906-128-1	0.07	20	0	0.00	0.07
24-162-0-0-906-129-1	0.18	4	100	24-162-0-0-906-129-1	0.18	4	100	0.00	0.18
24-162-0-0-906-129-1	0.04	20	0	24-162-0-0-906-129-1	0.04	20	0	0.00	0.04
24-162-0-0-906-130-1	0.56	4	100	24-162-0-0-906-130-1	0.56	4	100	0.00	0.56
24-209-0-0-114-33-1	0.15	4	100	24-209-0-0-114-33-1	0.15	4	100	0.00	0.15
24-209-0-0-114-78-1	0.43	4	100	24-209-0-0-114-78-1	0.43	4	100	0.00	0.43
24-209-0-0-114-79-1	0.22	4	100	24-209-0-0-114-79-1	0.22	4	100	0.00	0.22
24-209-0-0-114-80-1	1.11	4	100	24-209-0-0-114-80-1	1.11	4	100	0.00	1.11
24-209-0-0-114-119-1	1.67	4	100	24-209-0-0-114-119-1	1.67	4	100	0.00	1.67
24-209-0-0-114-119-1	0.1	20	0	24-209-0-0-114-119-1	0.1	20	0	0.00	0.10

TOTALES

Sup. Rot. Secano (ha)	Sup. Acog. Secano (ha)	Sup. Rot. Sec. Húmedo (ha)	Sup. Acog. Sec. Húmedo (ha)	Sup. Rot. Regadío (ha)	Sup. Acog. Regadío (ha)
0.00	0.00	0.00	0.00	13.46	24.32

Página 1 de 1 (registros 1 a 44 de un total de 44).

Volver

Sentinel-2, HHR, VHR, Ortofoto

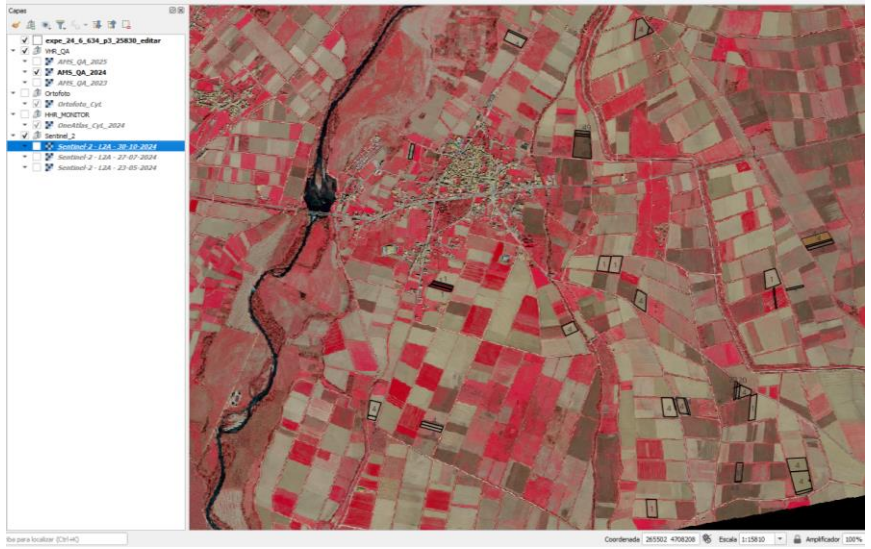

Índices espectrales

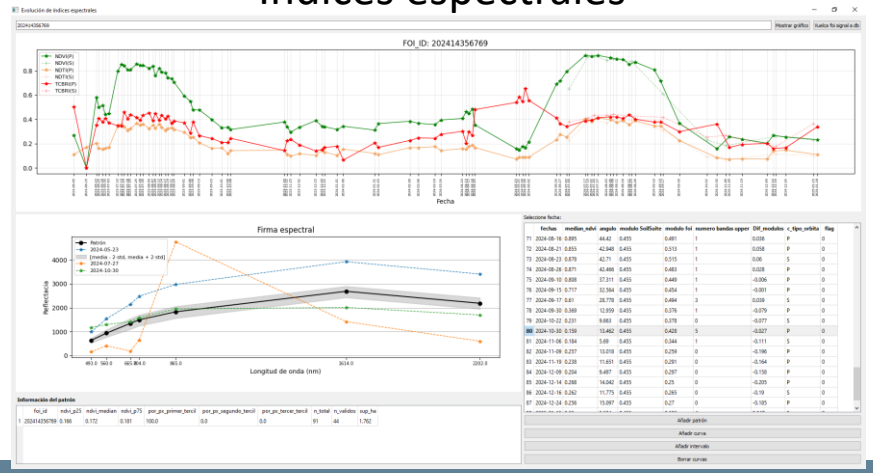

Resumen de superficie acogida acogida a P3

S0 - RESUMEN DECLARACIÓN DE SUPERFICIES DE EXPLOTACIÓN

P3 - ROTACIÓN DE CULTIVOS CON ESPECIES MEJORANTES

CULTIVOS Y SUPERFICIES

Cultivo / Aprovechamiento	Ciclo	Método de Producción	Secano (< 650 mm)	Secano húmedo (>650 mm)	Regadío
TIERRAS DE CULTIVO			Total Secano: 0.00	Total Secano H.: 0.00	Total Regadío: 24.33
ALUBIAS			0.00	0.00	2.92
BARBECHOS			0.00	0.00	0.60
MAÍZ			0.00	0.00	15.21
TRIGO	Invierno		0.00	0.00	5.60
	TOTALES		Total Secano: **0.00** (ha)	Total Secano H.: **0.00** (ha)	Total Regadío: **24.33** (ha)

Ver resumen después de controles

EJEMPLO DE EXPEDIENTE

5021/5022/5023.5. Rotación de cultivos con especies mejorantes en tierras de cultivo en secano, secano húmedo y regadío

Expediente:

- Explotación >= 10 ha
- Tierra cultivo de regadío
- Sin cultivo secundario
- Sin cultivos plurianuales
- Comarca **no** en anexo XVI
- 44 parcelas acogidas a P3
- Superficies total acogida a P3 = 24,33 ha

S0 - RESUMEN DECLARACIÓN DE SUPERFICIES DE EXPLOTACIÓN

P3 - ROTACIÓN DE CULTIVOS CON ESPECIES MEJORANTES

CULTIVOS Y SUPERFICIES

Cultivo / Aprovechamiento	Ciclo	Método de Producción	Secano (< 650 mm)	Secano húmedo (>650 mm)	Regadío
TIERRAS DE CULTIVO			Total Secano: 0.00	Total Secano H.: 0.00	Total Regadío: 24.33
ALUBIAS			0.00	0.00	2.92
BARBECHOS			0.00	0.00	0.60
MAÍZ			0.00	0.00	15.21
TRIGO	Invierno		0.00	0.00	5.60
	TOTALES		Total Secano: **0.00** (ha)	Total Secano H.: **0.00** (ha)	Total Regadío: **24.33** (ha)

Ver resumen después de controles

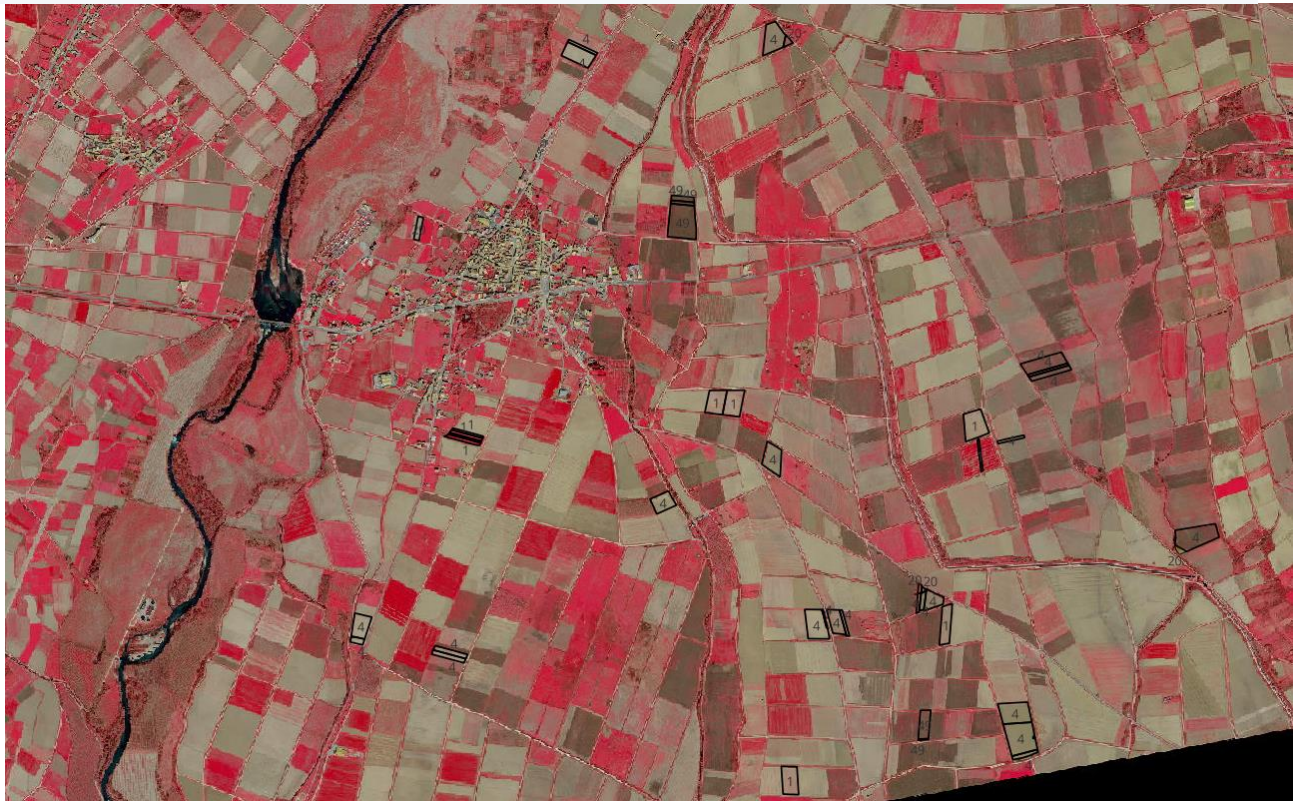

5021/5022/5023.5. Rotación de cultivos con especies mejorantes en tierras de cultivo en secano, secano húmedo y regadío

INSTITUTO TECNOLÓGICO AGRARIO

Junta de Castilla y León

Expediente:

- Explotación >= 10 ha
- Tierra cultivo de regadío
- Sin cultivo secundario
- Sin cultivos plurianuales
- Comarca **no** en anexo XVI
- 44 parcelas acogidas a P3
- Superficies total acogida a P3 = 24,33 ha

S0 - RESUMEN DECLARACIÓN DE SUPERFICIES DE EXPLOTACIÓN

P3 - ROTACIÓN DE CULTIVOS CON ESPECIES MEJORANTES

CULTIVOS Y SUPERFICIES

Cultivo / Aprovechamiento	Ciclo	Método de Producción	Secano (< 650 mm)	Secano húmedo (>650 mm)	Regadío
TIERRAS DE CULTIVO			Total Secano: 0.00	Total Secano H.: 0.00	Total Regadío: 24.33
ALUBIAS			0.00	0.00	2.92
BARBECHOS			0.00	0.00	0.60
MAÍZ			0.00	0.00	15.21
TRIGO	Invierno		0.00	0.00	5.60
	TOTALES		Total Secano: **0.00** (ha)	Total Secano H.: **0.00** (ha)	Total Regadío: **24.33** (ha)

Ver resumen después de controles

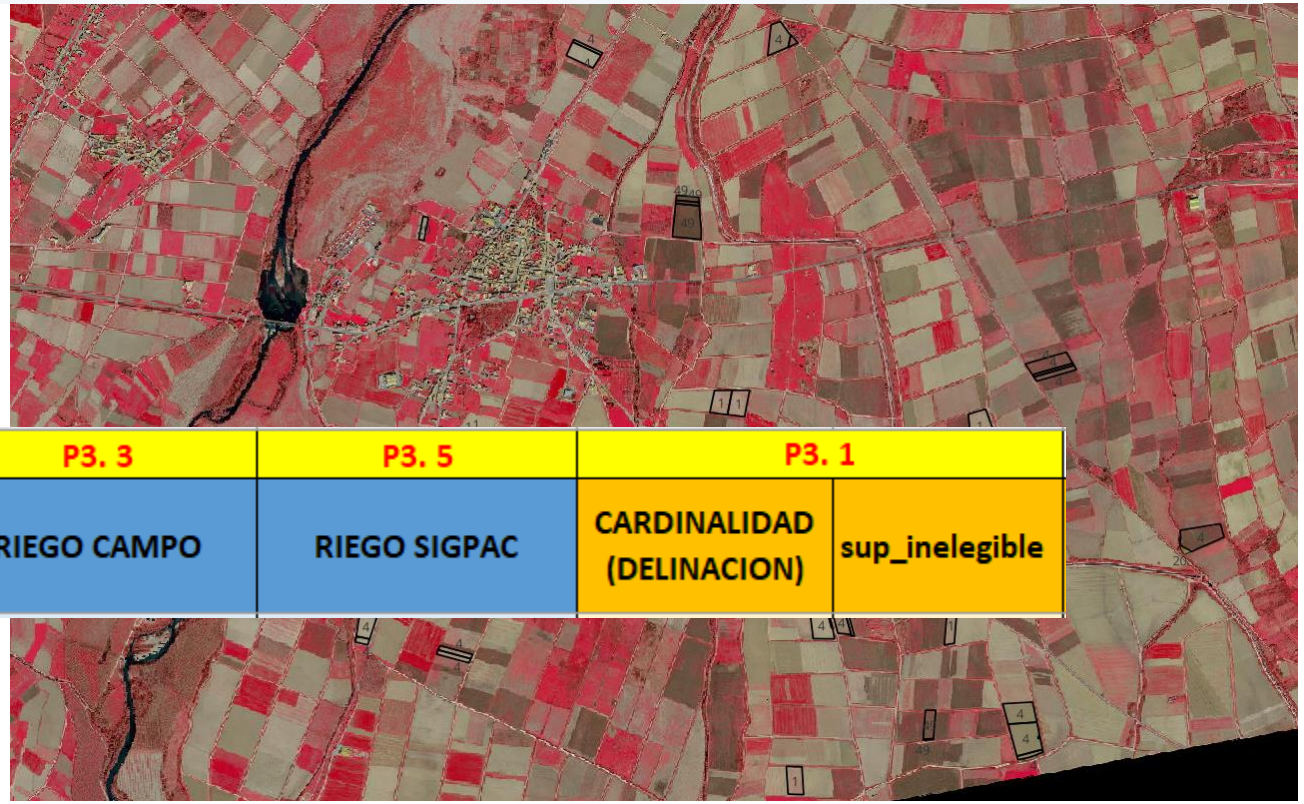

Inspección en cada parcela de la *quota*

P3. 2			P3. 1	P3. 4	P3. 3	P3. 5	P3. 1	
ROTA	MEJORA	LEGUMINOSA	CULTIVO	ANOTACIÓN CUE	RIEGO CAMPO	RIEGO SIGPAC	CARDINALIDAD (DELINACION)	sup_inelegible

ULM Version 1.0. Apartado 5.1.3 Inspection Task

Cascaded approach within the AMS quality assessment inspection task:

Similarly to what is possible for the AMS, in the AMS quality assessment Member States can also opt for a cascaded approach. This cascaded approach refers where the parcel of the sample has to meet a holding-level eligibility condition with a given area threshold. In specific case, depending on the situation of each holding, the existence (or absence) of sufficient area to comply with the threshold could be verified without any measurement of the secondary parcel(s). Estimation of area by satellite imagery could ensure -without doubt- compliance with the required eligibility condition, i.e. the total of observed area(s) being clearly above (or below) the threshold. Note that in specific cases, compliance can be demonstrated without the need of observation of all the parcels of the quota.

For that type of eligibility condition, prioritisation of the biggest relevant parcel could reduce drastically the workload. See Figure 7 and Figure 8 in Annex 2

5021/5022/5023.5. Rotación de cultivos con especies mejorantes en tierras de cultivo en secano, secano húmedo y regadío

Revisión

INSTITUTO TECNOLÓGICO AGRARIO

Junta de Castilla y León

Evaluación de las parcelas de la *quota*

					P3. 2			P3. 1	P3. 4	P3. 3	P3. 5	P3. 1				
c_num_orden	c_producto	cultivo	l_sembrada	sis_explota	ROTA	MEJORA	LEGUMINOSA	CULTIVO	ANOTACIÓN CUE	RIEGO CAMPO	RIEGO SIGPAC	CARDINALIDAD (DELINACION)	sup_inelegible	sup_comprobada	AREA_CUMPLE	Desviacion_Area
5	49	alubia	1,87	R	1	1	1					0	0,000	1,87	0,0000	0,0000
34	49	alubia	0,62	R	1	1	1					0	0,017	0,60	0,0000	0,0000
3	49	alubia	0,24	R	1	1	1					0	0,005	0,24	0,0000	0,0000
4	49	alubia	0,17	R	1	1	1					0	0,009	0,16	0,0000	0,0000
35	49	alubia	0,02	R	0	1	1					0	0,000	0,02	0,0000	0,0000
32	4	maiz	1,75	R	0	0	0					0	0,000	1,75	0,0000	0,0000
47	4	maiz	1,67	R	0	0	0					0	0,000	1,67	0,0000	0,0000
31	4	maiz	1,27	R	0	0	0					0	0,000	1,27	0,0000	0,0000
24	4	maiz	1,20	R	1	0	0					0	0,000	1,20	0,0000	0,0000
28	1	trigo	1,19	R	1	0	0					0	0,000	1,19	0,0000	0,0000
46	4	maiz	1,11	R	0	0	0					0	0,000	1,11	0,0000	0,0000
16	4	maiz	1,09	R	0	0	0					0	0,000	1,09	0,0000	0,0000
1	4	maiz	0,97	R	1	0	0					0	0,000	0,97	0,0000	0,0000
20	4	maiz	0,95	R	1	0	0					0	0,012	0,94	0,0000	0,0000
19	1	trigo	0,94	R	1	0	0					0	0,000	0,94	0,0000	0,0000
23	1	trigo	0,92	R	1	0	0					0	0,000	0,92	0,0000	0,0000
18	1	trigo	0,88	R	1	0	0					0	0,150	0,73	0,0000	0,0000
37	1	trigo	0,81	R	1	0	0					0	0,000	0,81	0,0000	0,0000
8	4	maiz	0,76	R	1	0	0					0	0,000	0,76	0,0000	0,0000
13	4	maiz	0,72	R	1	0	0					0	0,000	0,72	0,0000	0,0000
21	4	maiz	0,65	R	0	0	0					0	0,000	0,65	0,0000	0,0000
42	4	maiz	0,56	R	0	0	0					0	0,000	0,56	0,0000	0,0000
44	4	maiz	0,43	R	0	0	0					0	0,000	0,43	0,0000	0,0000
14	4	maiz	0,33	R	1	0	0					0	0,150	0,18	0,0000	0,0000
15	4	maiz	0,32	R	1	0	0					0	0,000	0,32	0,0000	0,0000
6	20	barbecho	0,27	R	1	0	0					0	0,000	0,27	0,0000	0,0000
9	1	trigo	0,24	R	1	0	0					0	0,000	0,24	0,0000	0,0000
11	1	trigo	0,22	R	1	0	0					0	0,000	0,22	0,0000	0,0000
45	4	maiz	0,22	R	0	0	0					0	0,000	0,22	0,0000	0,0000
33	4	maiz	0,21	R	0	0	0					0	0,000	0,21	0,0000	0,0000
2	4	maiz	0,18	R	0	0	0					0	0,000	0,18	0,0000	0,0000
40	4	maiz	0,18	R	0	0	0					0	0,000	0,18	0,0000	0,0000
7	4	maiz	0,17	R	1	0	0					0	0,000	0,17	0,0000	0,0000
22	4	maiz	0,16	R	0	0	0					0	0,000	0,16	0,0000	0,0000
43	4	maiz	0,15	R	0	0	0					0	0,000	0,15	0,0000	0,0000
12	1	trigo	0,14	R	0	0	0					0	0,000	0,14	0,0000	0,0000
29	1	trigo	0,13	R	1	0	0					0	0,000	0,13	0,0000	0,0000
10	1	trigo	0,13	R	1	0	0					0	0,000	0,13	0,0000	0,0000
17	20	barbecho	0,12	R	0	0	0					0	0,000	0,12	0,0000	0,0000

Verificación requisito holding (HElCo)

	P3.2			
	SUPERFICIE DECLARADA (ha)	SUPERFICIE CUMPLIMIENTO (ha)	SUPERFICIE COMPROBADA (ha)	
MEJORANTES (10%)	2,92	2,43	0,0000	NO CUMPLE
LEGUMINOSAS (5%)	2,92	1,22	0,0000	NO CUMPLE
OTROS	20,81			
BARBECHO	0,6			
ROTACIÓN (50%)	14,09	12,17	0,0000	NO CUMPLE
	$\sum_{j=1}^{q} A_{d,i,j}^{P}$	24,3300		
	$\sum_{j=1}^{q} \Delta E_{i,j}^{PAI,p}$	0,0000		
	$PADR_i$	**0,0000**		

5021/5022/5023.5. Rotación de cultivos con especies mejorantes en tierras de cultivo en secano, secano húmedo y regadío

INSTITUTO TECNOLÓGICO AGRARIO

Junta de Castilla y León

Revisión parcelas de la cuota

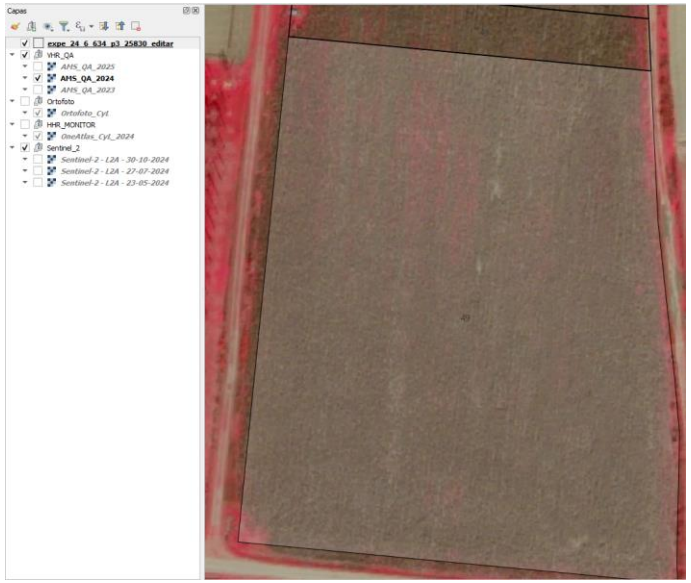

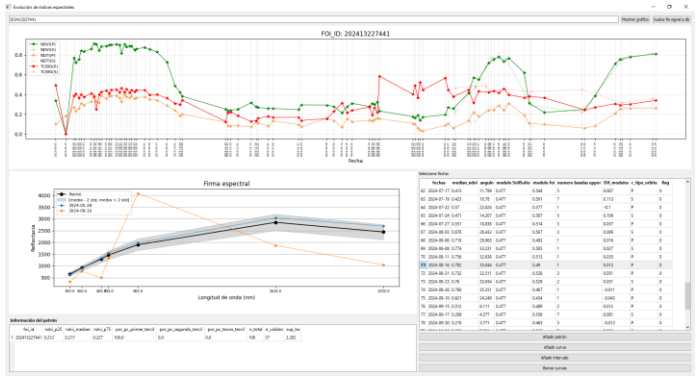

Parcela

- Rotación (P3.2): 100% del recinto
- Cumple Cultivo (P3.1) = Sí
- Cumple delineación (P3.1): Sí
- Cumple Anotación CUE (P3.4): Sí
- Cumple Riego campo (P3.3): Sí
- Cumple Riego SIGPAC (P3.5): Sí

Holding

	P3.2			
	SUPERFICIE DECLARADA (ha)	SUPERFICIE CUMPLIMIENTO (ha)	SUPERFICIE COMPROBADA (ha)	
MEJORANTES (10%)	2,92	2,43	1,8700	NO CUMPLE
LEGUMINOSAS (5%)	2,92	1,22	1,8700	CUMPLE
OTROS	20,81			
BARBECHO	0,6			
ROTACIÓN (50%)	14,09	12,17	1,8700	NO CUMPLE
	$\sum_{j=1}^{q} A_{d,i,j}^{P}$	24,3300		
	$\sum_{j=1}^{q} \Delta E_{i,j}^{PAI,p}$	0,0000		
	PADR$_i$	**0,0000**		

5021/5022/5023.5. Rotación de cultivos con especies mejorantes en tierras de cultivo en secano, secano húmedo y regadío

INSTITUTO TECNOLÓGICO AGRARIO

Junta de Castilla y León

Revisión parcelas de la cuota

				P3. 2			P3. 1	P3. 4	P3. 3	P3. 5	P3. 1				
c_producto	cultivo	l_sembrada	sis_explota	ROTA	MEJORA	LEGUMINOSA	CULTIVO	ANOTACIÓN CUE	RIEGO CAMPO	RIEGO SIGPAC	CARDINALIDAD (DELINACION)	sup_inelegible	sup_comprobada	AREA_CUMPLE	Desviacion_Area
49	alubia	1,87	R	1	1	1	1	1	1	1	1	0,000	1,87	1,8700	0,0000
49	alubia	0,62	R	1	1	1					0	0,000	0,62	0,0000	0,0000
49	alubia	0,24	R	1	1	1					0	0,000	0,24	0,0000	0,0000
49	alubia	0,17	R	1	1	1					0	0,000	0,17	0,0000	0,0000
49	alubia	0,02	R	0	1	1					1	0,000	0,02	0,0000	0,0000
4	maiz	1,75	R	0	0	0					1	0,000	1,75	0,0000	0,0000
4	maiz	1,67	R	0	0	0					1	0,000	1,67	0,0000	0,0000
4	maiz	1,27	R	0	0	0					1	0,000	1,27	0,0000	0,0000
4	maiz	1,20	R	1	0	0					1	0,000	1,20	0,0000	0,0000
1	trigo	1,19	R	1	0	0					1	0,000	1,19	0,0000	0,0000
4	maiz	1,11	R	0	0	0					1	0,000	1,11	0,0000	0,0000
4	maiz	1,09	R	0	0	0					1	0,000	1,09	0,0000	0,0000
4	maiz	0,97	R	1	0	0					1	0,000	0,97	0,0000	0,0000
4	maiz	0,95	R	1	0	0					0	0,000	0,95	0,0000	0,0000
1	trigo	0,94	R	1	0	0					1	0,000	0,94	0,0000	0,0000
1	trigo	0,92	R	1	0	0					1	0,000	0,92	0,0000	0,0000
1	trigo	0,88	R	1	0	0					0	0,000	0,88	0,0000	0,0000
1	trigo	0,81	R	1	0	0					1	0,000	0,81	0,0000	0,0000
4	maiz	0,76	R	1	0	0					1	0,000	0,76	0,0000	0,0000
4	maiz	0,72	R	1	0	0					1	0,000	0,72	0,0000	0,0000
4	maiz	0,65	R	0	0	0					1	0,000	0,65	0,0000	0,0000
4	maiz	0,56	R	0	0	0					1	0,000	0,56	0,0000	0,0000
4	maiz	0,43	R	0	0	0					1	0,000	0,43	0,0000	0,0000
4	maiz	0,33	R	1	0	0					0	0,000	0,33	0,0000	0,0000
4	maiz	0,32	R	1	0	0					1	0,000	0,32	0,0000	0,0000
20	barbecho	0,27	R	1	0	0					1	0,000	0,27	0,0000	0,0000
1	trigo	0,24	R	1	0	0					1	0,000	0,24	0,0000	0,0000
1	trigo	0,22	R	1	0	0					1	0,000	0,22	0,0000	0,0000
4	maiz	0,22	R	0	0	0					1	0,000	0,22	0,0000	0,0000
4	maiz	0,21	R	0	0	0					1	0,000	0,21	0,0000	0,0000
4	maiz	0,18	R	0	0	0					1	0,000	0,18	0,0000	0,0000
4	maiz	0,18	R	0	0	0					1	0,000	0,18	0,0000	0,0000
4	maiz	0,17	R	1	0	0					1	0,000	0,17	0,0000	0,0000
4	maiz	0,16	R	0	0	0					1	0,000	0,16	0,0000	0,0000
4	maiz	0,15	R	0	0	0					1	0,000	0,15	0,0000	0,0000
1	trigo	0,14	R	0	0	0					1	0,000	0,14	0,0000	0,0000
1	trigo	0,13	R	1	0	0					1	0,000	0,13	0,0000	0,0000
1	trigo	0,13	R	1	0	0					1	0,000	0,13	0,0000	0,0000
20	barbecho	0,12	R	0	0	0					1	0,000	0,12	0,0000	0,0000
4	maiz	0,12	R	0	0	0					1	0,000	0,12	0,0000	0,0000
20	barbecho	0,10	R	0	0	0					1	0,000	0,10	0,0000	0,0000
20	barbecho	0,07	R	0	0	0					1	0,000	0,07	0,0000	0,0000
20	barbecho	0,04	R	0	0	0					1	0,000	0,04	0,0000	0,0000
4	maiz	0,04	R	1	0	0					1	0,000	0,04	0,0000	0,0000

Parcela

- Rotación (P3.2): 100% del recinto
- Cumple Cultivo (P3.1) = Sí
- Cumple delineación (P3.1): Sí
- Cumple Anotación CUE (P3.4): Sí
- Cumple Riego campo (P3.3): Sí
- Cumple Riego SIGPAC (P3.5): Sí

HElCo → No Cumple

	P3.2			
	SUPERFICIE DECLARADA (ha)	SUPERFICIE CUMPLIMIENTO (ha)	SUPERFICIE COMPROBADA (ha)	
MEJORANTES (10%)	2,92	2,43	1,8700	NO CUMPLE
LEGUMINOSAS (5%)	2,92	1,22	1,8700	CUMPLE
OTROS	20,81			
BARBECHO	0,6			
ROTACIÓN (50%)	14,09	12,17	1,8700	NO CUMPLE
	$\sum_{j=1}^{q} A_{d,i,j}^{P}$	24,3300		
	$\sum_{j=1}^{q} \Delta E_{i,j}^{PAI,p}$	0,0000		
	$PADR_i$	**0,0000**		

Siguiente LDG

5021/5022/5023.5. Rotación de cultivos con especies mejorantes en tierras de cultivo en secano, secano húmedo y regadío

INSTITUTO TECNOLÓGICO AGRARIO

Junta de Castilla y León

Revisión parcelas de la cuota

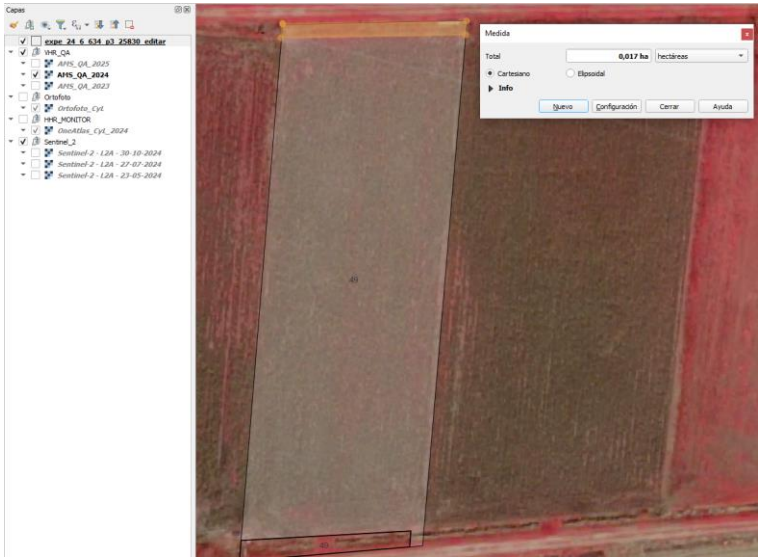

Parcela

- Rotación (P3.2): 100% del recinto
- Cumple Cultivo (P3.1) = Sí
- Cumple delineación (P3.1): No
  - Desviación = 0,017 ha
- Cumple Anotación CUE (P3.4): Sí
- Cumple Riego campo (P3.3): Sí
- Cumple Riego SIGPAC (P3.5): Sí

HElCo → No Cumple

	SUPERFICIE DECLARADA (ha)	SUPERFICIE CUMPLIMIENTO (ha)	SUPERFICIE COMPROBADA (ha)	
MEJORANTES (10%)	2,92	2,43	2,4730	CUMPLE
LEGUMINOSAS (5%)	2,92	1,22	2,4730	CUMPLE
OTROS	20,81			
BARBECHO	0,6			
ROTACIÓN (50%)	14,09	12,17	2,4730	NO CUMPLE
	$\sum_{j=1}^{q} A_{d,i,j}^{P}$	24,3300		
	$\sum_{j=1}^{q} \Delta E_{i,j}^{PAI,p}$	0,0170		
	$PADR_i$	**0,0007**		

5021/5022/5023.5. Rotación de cultivos con especies mejorantes en tierras de cultivo en secano, secano húmedo y regadío

INSTITUTO TECNOLÓGICO AGRARIO

Junta de Castilla y León

Revisión parcelas de la cuota

				P3. 2			P3. 1	P3. 4	P3. 3	P3. 5	P3. 1				
c_producto	cultivo	l_sembrada	sis_explota	ROTA	MEJORA	LEGUMINOSA	CULTIVO	ANOTACIÓN CUE	RIEGO CAMPO	RIEGO SIGPAC	CARDINALIDAD (DELINACION)	sup_inelegible	sup_comprobada	AREA_CUMPLE	Desviacion_Area
49	alubia	1,87	R	1	1	1	1	1	1	1	1	0,000	1,87	1,8700	0,0000
49	alubia	0,62	R	1	1	1	1	1	1	1	0	0,017	0,60	0,6030	0,0170
49	alubia	0,24	R	1	1	1					0	0,000	0,24	0,0000	0,0000
49	alubia	0,17	R	1	1	1					0	0,000	0,17	0,0000	0,0000
49	alubia	0,02	R	0	1	1					1	0,000	0,02	0,0000	0,0000
4	maiz	1,75	R	0	0	0					1	0,000	1,75	0,0000	0,0000
4	maiz	1,67	R	0	0	0					1	0,000	1,67	0,0000	0,0000
4	maiz	1,27	R	0	0	0					1	0,000	1,27	0,0000	0,0000
4	maiz	1,20	R	1	0	0					1	0,000	1,20	0,0000	0,0000
1	trigo	1,19	R	1	0	0					1	0,000	1,19	0,0000	0,0000
4	maiz	1,11	R	0	0	0					1	0,000	1,11	0,0000	0,0000
4	maiz	1,09	R	0	0	0					1	0,000	1,09	0,0000	0,0000
4	maiz	0,97	R	1	0	0					1	0,000	0,97	0,0000	0,0000
4	maiz	0,95	R	1	0	0					0	0,000	0,95	0,0000	0,0000
1	trigo	0,94	R	1	0	0					1	0,000	0,94	0,0000	0,0000
1	trigo	0,92	R	1	0	0					1	0,000	0,92	0,0000	0,0000
1	trigo	0,88	R	1	0	0					0	0,000	0,88	0,0000	0,0000
1	trigo	0,81	R	1	0	0					1	0,000	0,81	0,0000	0,0000
4	maiz	0,76	R	1	0	0					1	0,000	0,76	0,0000	0,0000
4	maiz	0,72	R	1	0	0					1	0,000	0,72	0,0000	0,0000
4	maiz	0,65	R	0	0	0					1	0,000	0,65	0,0000	
4	maiz	0,56	R	0	0	0					1	0,000	0,56	0,0000	
4	maiz	0,43	R	0	0	0					1	0,000	0,43	0,0000	
4	maiz	0,33	R	1	0	0					0	0,000	0,33	0,0000	
4	maiz	0,32	R	1	0	0					1	0,000	0,32	0,0000	
20	barbecho	0,27	R	1	0	0					1	0,000	0,27	0,0000	
1	trigo	0,24	R	1	0	0					1	0,000	0,24	0,0000	
1	trigo	0,22	R	1	0	0					1	0,000	0,22	0,0000	
4	maiz	0,22	R	0	0	0					1	0,000	0,22	0,0000	
4	maiz	0,21	R	0	0	0					1	0,000	0,21	0,0000	
4	maiz	0,18	R	0	0	0					1	0,000	0,18	0,0000	
4	maiz	0,18	R	0	0	0					1	0,000	0,18	0,0000	
4	maiz	0,17	R	1	0	0					1	0,000	0,17	0,0000	
4	maiz	0,16	R	0	0	0					1	0,000	0,16	0,0000	
4	maiz	0,15	R	0	0	0					1	0,000	0,15	0,0000	
1	trigo	0,14	R	0	0	0					1	0,000	0,14	0,0000	
1	trigo	0,13	R	1	0	0					1	0,000	0,13	0,0000	
1	trigo	0,13	R	1	0	0					1	0,000	0,13	0,0000	
20	barbecho	0,12	R	0	0	0					1	0,000	0,12	0,0000	
4	maiz	0,12	R	0	0	0					1	0,000	0,12	0,0000	
20	barbecho	0,10	R	0	0	0					1	0,000	0,10	0,0000	
20	barbecho	0,07	R	0	0	0					1	0,000	0,07	0,0000	
20	barbecho	0,04	R	0	0	0					1	0,000	0,04	0,0000	
4	maiz	0,04	R	1	0	0					1	0,000	0,04	0,0000	

- Rotación (P3.2): 100% del recinto
- Cumple Cultivo (P3.1) = Sí
- Cumple delineación (P3.1): No
  - Desviación = 0,017 ha
- Cumple Anotación CUE (P3.4): Sí
- Cumple Riego campo (P3.3): Sí
- Cumple Riego SIGPAC (P3.5): Sí

HElCo → No Cumple

	P3.2			
	SUPERFICIE DECLARADA (ha)	SUPERFICIE CUMPLIMIENTO (ha)	SUPERFICIE COMPROBADA (ha)	
MEJORANTES (10%)	2,92	2,43	2,4730	CUMPLE
LEGUMINOSAS (5%)	2,92	1,22	2,4730	CUMPLE
OTROS	20,81			
BARBECHO	0,6			
ROTACIÓN (50%)	14,09	12,17	2,4730	NO CUMPLE
	$\sum_{j=1}^{q} A_{d,i,j}^{P}$	24,3300		
	$\sum_{j=1}^{q} \Delta E_{i,j}^{PAI,p}$	0,0170		
	PADR$_i$	**0,0007**		

5021/5022/5023.5. Rotación de cultivos con especies mejorantes en tierras de cultivo en secano, secano húmedo y regadío

INSTITUTO TECNOLÓGICO AGRARIO

Junta de Castilla y León

Revisión parcelas de la cuota

				P3. 2			P3. 1	P3. 4	P3. 3	P3. 5	P3. 1				
c_producto	cultivo	l_sembrada	sis_explota	ROTA	MEJORA	LEGUMINOSA	CULTIVO	ANOTACIÓN CUE	RIEGO CAMPO	RIEGO SIGPAC	CARDINALIDAD (DELINACION)	sup_inelegible	sup_comprobada	AREA_CUMPLE	Desviacion_Area
49	alubia	1,87	R	1	1	1	1	1	1	1	1	0,000	1,87	1,8700	0,0000
49	alubia	0,62	R	1	1	1	1	1	1	1	0	0,017	0,60	0,6030	0,0170
49	alubia	0,24	R	1	1	1	1	1	1	1	0	0,005	0,24	0,2350	0,0050
49	alubia	0,17	R	1	1	1					0	0,000	0,17	0,0000	0,0000
49	alubia	0,02	R	0	1	1					1	0,000	0,02	0,0000	0,0000
4	maiz	1,75	R	0	0	0					1	0,000	1,75	0,0000	0,0000
4	maiz	1,67	R	0	0	0					1	0,000	1,67	0,0000	0,0000
4	maiz	1,27	R	0	0	0					1	0,000	1,27	0,0000	0,0000
4	maiz	1,20	R	1	0	0					1	0,000	1,20	0,0000	0,0000
1	trigo	1,19	R	1	0	0					1	0,000	1,19	0,0000	0,0000
4	maiz	1,11	R	0	0	0					1	0,000	1,11	0	
4	maiz	1,09	R	0	0	0					1	0,000	1,09	0	
4	maiz	0,97	R	1	0	0					1	0,000	0,97	0	
4	maiz	0,95	R	1	0	0					0	0,000	0,95	0	
1	trigo	0,94	R	1	0	0					1	0,000	0,94	0	
1	trigo	0,92	R	1	0	0					1	0,000	0,92	0	
1	trigo	0,88	R	1	0	0					0	0,000	0,88	0	
1	trigo	0,81	R	1	0	0					1	0,000	0,81	0	
4	maiz	0,76	R	1	0	0					1	0,000	0,76	0	
4	maiz	0,72	R	1	0	0					1	0,000	0,72	0	
4	maiz	0,65	R	0	0	0					1	0,000	0,65	0	
4	maiz	0,56	R	0	0	0					1	0,000	0,56	0	
4	maiz	0,43	R	0	0	0					1	0,000	0,43	0	
4	maiz	0,33	R	1	0	0					0	0,000	0,33	0	
4	maiz	0,32	R	1	0	0					1	0,000	0,32	0	
20	barbecho	0,27	R	1	0	0					1	0,000	0,27	0	
1	trigo	0,24	R	1	0	0					1	0,000	0,24	0	
1	trigo	0,22	R	1	0	0					1	0,000	0,22	0	
4	maiz	0,22	R	0	0	0					1	0,000	0,22	0	
4	maiz	0,21	R	0	0	0					1	0,000	0,21	0	
4	maiz	0,18	R	0	0	0					1	0,000	0,18	0	
4	maiz	0,18	R	0	0	0					1	0,000	0,18	0	
4	maiz	0,17	R	1	0	0					1	0,000	0,17	0	
4	maiz	0,16	R	0	0	0					1	0,000	0,16	0	
4	maiz	0,15	R	0	0	0					1	0,000	0,15	0	
1	trigo	0,14	R	0	0	0					1	0,000	0,14	0,0000	0,0000
1	trigo	0,13	R	1	0	0					1	0,000	0,13	0,0000	0,0000
1	trigo	0,13	R	1	0	0					1	0,000	0,13	0,0000	0,0000
20	barbecho	0,12	R	0	0	0					1	0,000	0,12	0,0000	0,0000
4	maiz	0,12	R	0	0	0					1	0,000	0,12	0,0000	0,0000
20	barbecho	0,10	R	0	0	0					1	0,000	0,10	0,0000	0,0000
20	barbecho	0,07	R	0	0	0					1	0,000	0,07	0,0000	0,0000
20	barbecho	0,04	R	0	0	0					1	0,000	0,04	0,0000	0,0000
4	maiz	0,04	R	1	0	0					1	0,000	0,04	0,0000	0,0000

	P3.2			
	SUPERFICIE DECLARADA (ha)	SUPERFICIE CUMPLIMIENTO (ha)	SUPERFICIE COMPROBADA (ha)	
MEJORANTES (10%)	2,92	2,43	2,7080	CUMPLE
LEGUMINOSAS (5%)	2,92	1,22	2,7080	CUMPLE
OTROS	20,81			
BARBECHO	0,6			
ROTACIÓN (50%)	14,09	12,17	2,7080	NO CUMPLE
	$\sum_{j=1}^{q} A_{d,i,j}^{P}$	24,3300		
	$\sum_{j=1}^{q} \Delta E_{i,j}^{PAI,p}$	0,0220		
	$PADR_i$	**0,0009**		

5021/5022/5023.5. Rotación de cultivos con especies mejorantes en tierras de cultivo en secano, secano húmedo y regadío

INSTITUTO TECNOLÓGICO AGRARIO

Junta de Castilla y León

Revisión parcelas de la cuota

c_prov_expe	c_sac_expe	c_nume_expe	c_num_orden	c_producto	cultivo	l_sembrada	ROTA	MEJORA	LEGUMINOSA	B_CUMPLE CULTIVO (P3.1)	B_CUMPLE CARDINALIAD (P3.1)	B_CUMPLE ANOTACIÓN CUE (P3.4)	sup_inelegible	sup_comprobada	sup_deberia_ir_AIR	sup_indebida_AIR
24	6	634	5	49	alubia	1,87	1	1	1	1	1	1	0,000	1,87	1,8700	0,00
24	6	634	34	49	alubia	0,62	1	1	1	1	0	1	0,017	0,60	0,6030	0,02
24	6	634	3	49	alubia	0,24	1	1	1	1	0	1	0,005	0,24	0,2350	0,01
24	6	634	4	49	alubia	0,17	1	1	1	1	0	1	0,009	0,16	0,1610	0,01
24	6	634	35	49	alubia	0,02	0	1	1					0,02	0,0000	0,00
24	6	634	32	4	maiz	1,75	0	0	0					1,75	0,0000	0,00
24	6	634	47	4	maiz	1,67	0	0	0					1,67	0,0000	0,00
24	6	634	31	4	maiz	1,27	0	0	0					1,27	0,0000	0,00
24	6	634	24	4	maiz	1,20	1	0	0	1	1	1	0,000	1,20	1,2000	0,00
24	6	634	28	1	trigo	1,19	1	0	0	1	1	1		1,19	1,1900	0,00
24	6	634	46	4	maiz	1,11	0	0	0					1,11	0,0000	0,00
24	6	634	16	4	maiz	1,09	0	0	0					1,09	0,0000	0,00
24	6	634	1	4	maiz	0,97	1	0	0	1	1	1		0,97	0,9700	0,00
24	6	634	20	4	maiz	0,95	1	0	0	1	0	1	0,012	0,94	0,9380	0,01
24	6	634	19	1	trigo	0,94	1	0	0	1	1	1		0,94	0,9400	0,00
24	6	634	23	1	trigo	0,92	1	0	0	1	1	1		0,92	0,9200	0,00
24	6	634	18	1	trigo	0,88	1	0	0	1	0	1	0,150	0,73	0,7300	0,15
24	6	634	37	1	trigo	0,81	1	0	0	1	1	1		0,81	0,8100	0,00
24	6	634	8	4	maiz	0,76	1	0	0	1	1	1		0,76	0,7600	0,00
24	6	634	13	4	maiz	0,72	1	0	0	1	1	1		0,72	0,7200	0,00
24	6	634	21	4	maiz	0,65	0	0	0					0,65	0,0000	0,00
24	6	634	42	4	maiz	0,56	0	0	0					0,56	0,0000	0,00
24	6	634	44	4	maiz	0,43	0	0	0					0,43	0,0000	0,00
24	6	634	14	4	maiz	0,33	1	0	0	1	1	1	0,000	0,33	0,3300	0,00
24	6	634	15	4	maiz	0,32	1	0	0					0,32	0,0000	0,00
24	6	634	6	20	barbecho	0,27	1	0	0					0,27	0,0000	0,00
24	6	634	9	1	trigo	0,24	1	0	0					0,24	0,0000	0,00
24	6	634	11	1	trigo	0,22	1	0	0					0,22	0,0000	0,00
24	6	634	45	4	maiz	0,22	0	0	0					0,22	0,0000	0,00
24	6	634	33	4	maiz	0,21	0	0	0					0,21	0,0000	0,00
24	6	634	2	4	maiz	0,18	0	0	0					0,18	0,0000	0,00
24	6	634	40	4	maiz	0,18	0	0	0					0,18	0,0000	0,00
24	6	634	7	4	maiz	0,17	1	0	0					0,17	0,0000	0,00
24	6	634	22	4	maiz	0,16	0	0	0					0,16	0,0000	0,00
24	6	634	43	4	maiz	0,15	0	0	0					0,15	0,0000	0,00
24	6	634	12	1	trigo	0,14	0	0	0					0,14	0,0000	0,00
24	6	634	29	1	trigo	0,13	1	0	0					0,13	0,0000	0,00
24	6	634	10	1	trigo	0,13	1	0	0					0,13	0,0000	0,00
24	6	634	17	20	barbecho	0,12	0	0	0					0,12	0,0000	0,00
24	6	634	38	4	maiz	0,12	0	0	0					0,12	0,0000	0,00
24	6	634	48	20	barbecho	0,10	0	0	0					0,10	0,0000	0,00
24	6	634	39	20	barbecho	0,07	0	0	0					0,07	0,0000	0,00
24	6	634	41	20	barbecho	0,04	0	0	0					0,04	0,0000	0,00
24	6	634	25	4	maiz	0,04	1	0	0					0,04	0,0000	0,00

* Datos ficticios con propósito demostrativo

Priorizando la revisión sobre las parcelas que:

- Han rotado
- Tienen mayor superficie

Se demuestra el cumplimiento de la HElCo

	P3.2			
	SUPERFICIE DECLARADA (ha)	SUPERFICIE CUMPLIMIENTO (ha)	SUPERFICIE COMPROBADA (ha)	
MEJORANTES (10%)	2,92	2,43	2,8690	CUMPLE
LEGUMINOSAS (5%)	2,92	1,22	2,8690	CUMPLE
OTROS	20,81			
BARBECHO	0,6			
ROTACIÓN (50%)	14,09	12,17	12,3770	CUMPLE
	$\sum_{j=1}^{q} A_{d,i,j}^{P}$	24,3300		
	$\sum_{j=1}^{q} \Delta E_{i,j}^{PAI,p}$	0,1930		
	$PADR_i$	**0,0079**		

5021/5022/5023.5. Rotación de cultivos con especies mejorantes en tierras de cultivo en secano, secano húmedo y regadío

INSTITUTO TECNOLÓGICO AGRARIO

Junta de Castilla y León

Revisión parcelas de la cuota

La HElCo se cumple

→ No hay una decisión incorrecta

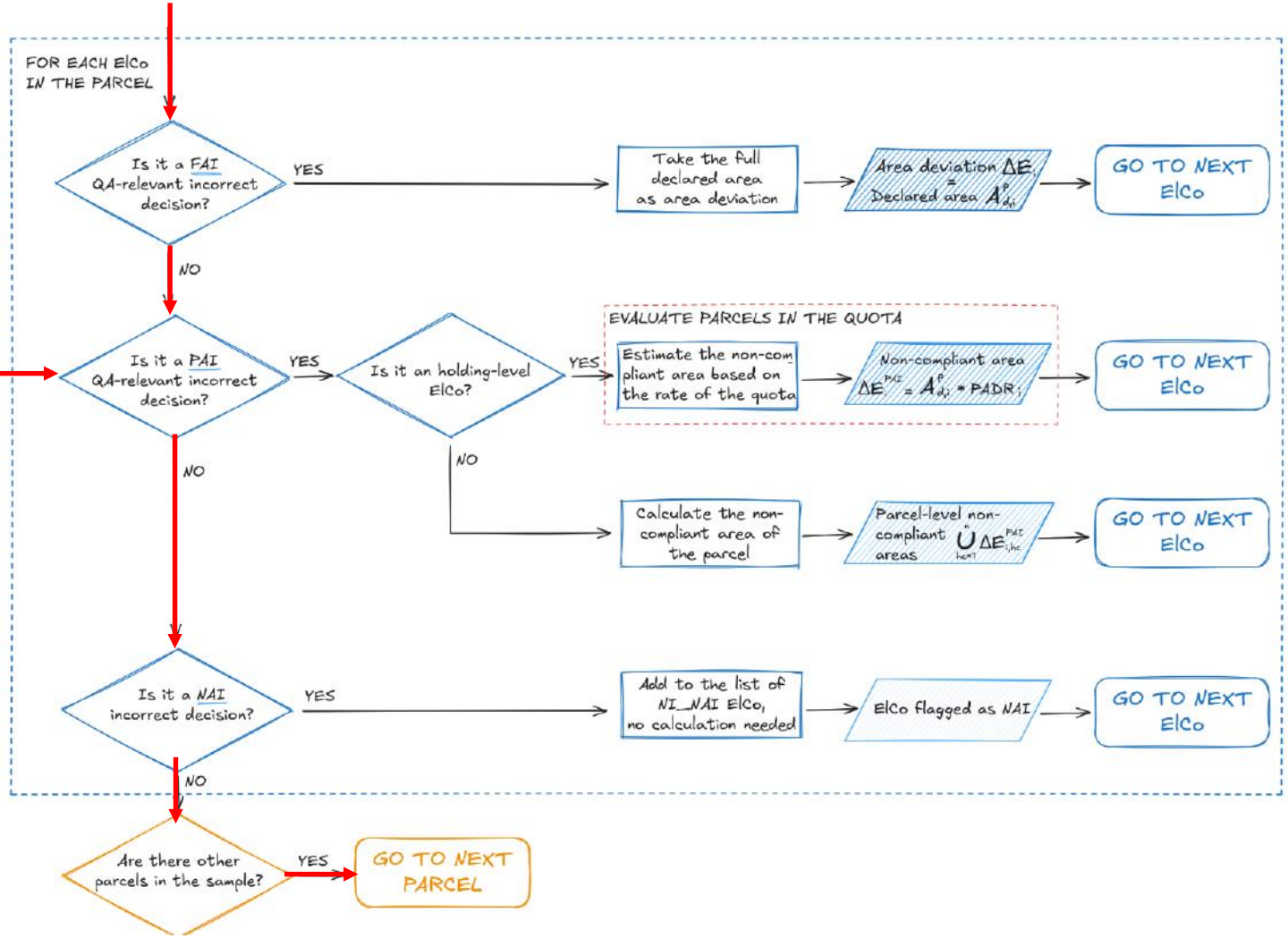

5021/5022/5023.5. Rotación de cultivos con especies mejorantes en tierras de cultivo en secano, secano húmedo y regadío

INSTITUTO TECNOLÓGICO AGRARIO

Junta de Castilla y León

Revisión parcelas de la cuota

Supuesto: forzamos (hipotéticamente) que el expediente no cumpla la HElCo

								P3. 2			P3. 1	P3. 4	P3. 3	P3. 5	P3. 1				
c_prov_expe	c_sac_expe	c_nume_expe	c_num_orden	c_producto	cultivo	l_sembrada	sis_explota	ROTA	MEJORA	LEGUMINOSA	CULTIVO	ANOTACIÓN CUE	RIEGO CAMPO	RIEGO SIGPAC	CARDINALIDAD (DELINACION)	sup_inelegible	sup_comprobada	AREA_CUMPLE	Desviacion_Area
24	6	634	4	49	alubia	0,17	R	1	1	1	1	1	1	1	0	0,009	0,16	0,1610	0,0090
24	6	634	35	49	alubia	0,02	R	0	1	1	1	1	1	1	1	0,000	0,02	0,0200	0,0000
24	6	634	32	4	maiz	1,75	R	0	0	0	1	1	1	1	1	0,000	1,75	1,7500	0,0000
24	6	634	47	4	maiz	1,67	R	0	0	0	1	1	1	1	1	0,000	1,67	1,6700	0,0000
24	6	634	31	4	maiz	1,27	R	0	0	0	1	1	1	1	1	0,000	1,27	1,2700	0,0000
24	6	634	24	4	maiz	1,20	R	1	0	0	1	1	1	1	1	0,000	1,20	1,2000	0,0000
24	6	634	28	1	trigo	1,19	R	1	0	0	1	1	1	1	1	0,000	1,19	1,1900	0,0000
24	6	634	46	4	maiz	1,11	R	0	0	0	1	1	1	1	1	0,000	1,11	1,1100	0,0000
24	6	634	16	4	maiz	1,09	R	0	0	0	1	1	1	1	1	0,000	1,09	1,0900	0,0000
24	6	634	1	4	maiz	0,97	R	1	0	0	1	1	1	1	1	0,000	0,97	0,9700	0,0000
24	6	634	20	4	maiz	0,95	R	1	0	0	1	1	1	1	0	0,012	0,94	0,9380	0,0120
24	6	634	19	1	trigo	0,94	R	1	0	0	0	1	1	1	1	0,000	0,94	0,0000	0,9400
24	6	634	23	1	trigo	0,92	R	1	0	0	1	1	1	1	1	0,000	0,92	0,9200	0,0000
24	6	634	18	1	trigo	0,88	R	1	0	0	1	1	1	1	0	0,150	0,73	0,7300	0,1500
24	6	634	37	1	trigo	0,81	R	1	0	0	1	1	1	1	1	0,000	0,81	0,8100	0,0000
24	6	634	8	4	maiz	0,76	R	1	0	0	1	1	1	1	1	0,000	0,76	0,7600	0,0000
24	6	634	13	4	maiz	0,72	R	1	0	0	1	1	1	1	1	0,000	0,72	0,7200	0,0000
24	6	634	21	4	maiz	0,65	R	0	0	0	1	1	1	1	1	0,000	0,65	0,6500	0,0000
24	6	634	42	4	maiz	0,56	R	0	0	0	1	1	1	1	1	0,000	0,56	0,5600	0,0000
24	6	634	44	4	maiz	0,43	R	0	0	0	1	1	1	1	1	0,000	0,43	0,4300	0,0000
24	6	634	14	4	maiz	0,33	R	1	0	0	1	0	1	1	0	0,150	0,18	0,0000	0,3300
24	6	634	15	4	maiz	0,32	R	1	0	0	0	1	1	1	1	0,000	0,32	0,0000	0,3200
24	6	634	6	20	barbecho	0,27	R	1	0	0	0	1	1	1	1	0,000	0,27	0,0000	0,2700
24	6	634	9	1	trigo	0,24	R	1	0	0	1	1	1	1	1	0,000	0,24	0,2400	0,0000
24	6	634	11	1	trigo	0,22	R	1	0	0	1	1	1	1	1	0,000	0,22	0,2200	0,0000
24	6	634	45	4	maiz	0,22	R	0	0	0	1	1	1	1	1	0,000	0,22	0,2200	0,0000
24	6	634	33	4	maiz	0,21	R	0	0	0	1	1	1	1	1	0,000	0,21	0,2100	0,0000
24	6	634	2	4	maiz	0,18	R	0	0	0	1	1	1	1	1	0,000	0,18	0,1800	0,0000
24	6	634	40	4	maiz	0,18	R	0	0	0	1	1	1	1	1	0,000	0,18	0,1800	0,0000
24	6	634	7	4	maiz	0,17	R	1	0	0	1	1	1	1	1	0,000	0,17	0,1700	0,0000
24	6	634	22	4	maiz	0,16	R	0	0	0	1	1	1	1	1	0,000	0,16	0,1600	0,0000
24	6	634	43	4	maiz	0,15	R	0	0	0	1	1	1	1	1	0,000	0,15	0,1500	0,0000
24	6	634	12	1	trigo	0,14	R	0	0	0	1	1	1	1	1	0,000	0,14	0,1400	0,0000
24	6	634	29	1	trigo	0,13	R	1	0	0	1	1	1	1	1	0,000	0,13	0,1300	0,0000
24	6	634	10	1	trigo	0,13	R	1	0	0	1	1	1	1	1	0,000	0,13	0,1300	0,0000
24	6	634	17	20	barbecho	0,12	R	0	0	0	1	1	1	1	1	0,000	0,12	0,1200	0,0000
24	6	634	38	4	maiz	0,12	R	0	0	0	1	1	1	1	1	0,000	0,12	0,1200	0,0000
24	6	634	48	20	barbecho	0,10	R	0	0	0	1	1	1	1	1	0,000	0,10	0,1000	0,0000
24	6	634	39	20	barbecho	0,07	R	0	0	0	1	1	1	1	1	0,000	0,07	0,0700	0,0000
24	6	634	41	20	barbecho	0,04	R	0	0	0	1	1	1	1	1	0,000	0,04	0,0400	0,0000
24	6	634	25	4	maiz	0,04	R	1	0	0	1	1	1	1	1	0,000	0,04	0,0400	0,0000

* Datos ficticios con propósito demostrativo

La HElCo no se verifica aun revisando todas las parcelas de la quota (PIR = 100% => todas las del expediente)

	P3.2			
	SUPERFICIE DECLARADA (ha)	SUPERFICIE CUMPLIMIENTO (ha)	SUPERFICIE COMPROBADA (ha)	
MEJORANTES (10%)	2,92	2,43	2,8890	CUMPLE
LEGUMINOSAS (5%)	2,92	1,22	2,8890	CUMPLE
OTROS	20,81			
BARBECHO	0,6			
ROTACIÓN (50%)	14,09	12,17	12,0370	NO CUMPLE
	$\sum_{j=1}^{q} A_{d,i,j}^{P}$	24,3300		
	$\sum_{j=1}^{q} \Delta E_{i,j}^{PAI,p}$	2,0530		
	$PADR_i$	**0,0844**		

5021/5022/5023.5. Rotación de cultivos con especies mejorantes en tierras de cultivo en secano, secano húmedo y regadío

INSTITUTO TECNOLÓGICO AGRARIO

Junta de Castilla y León

Revisión parcelas de la cuota

La HElCo **no** se cumple

→ Hay una decisión incorrecta

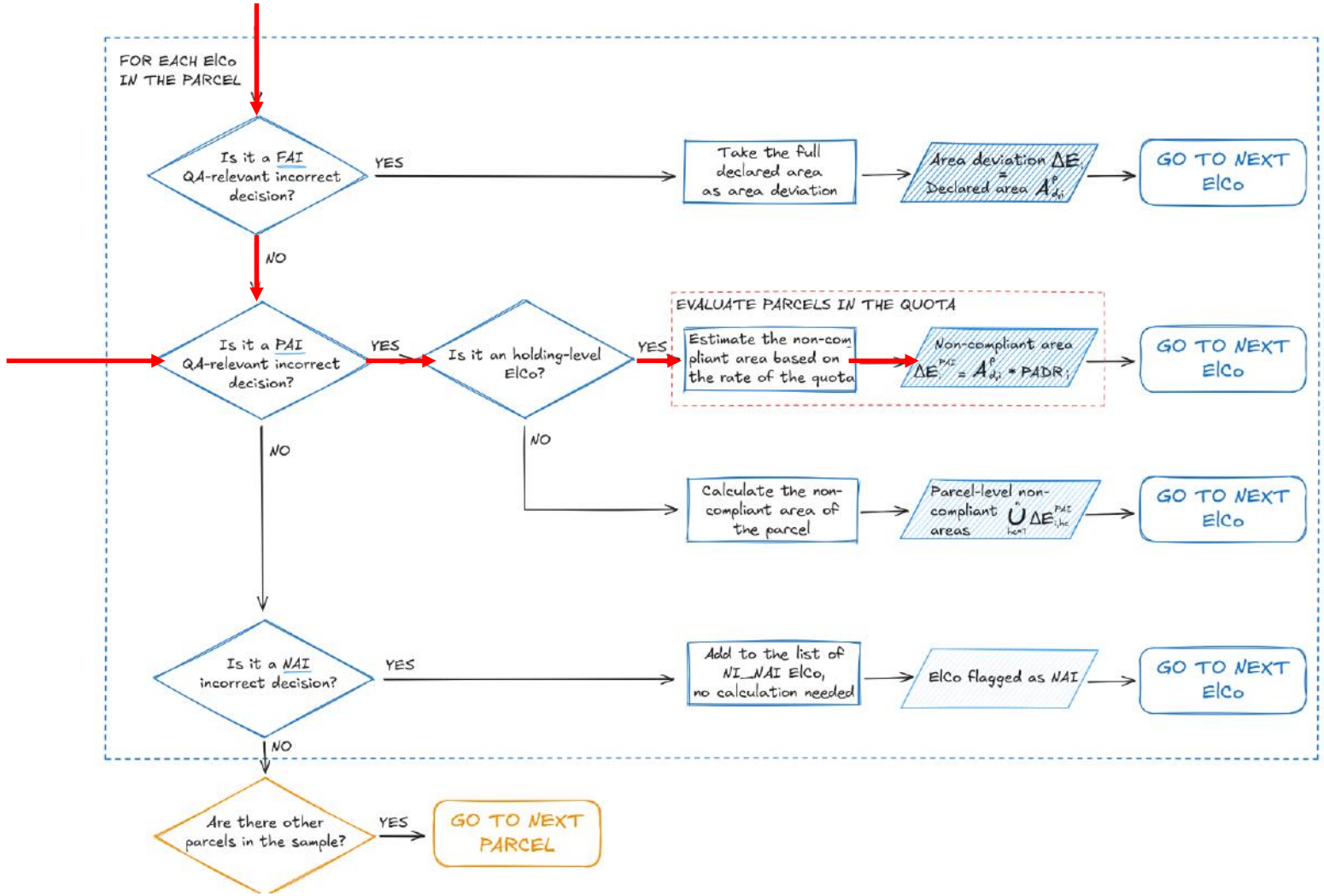

5021/5022/5023.5. Rotación de cultivos con especies mejorantes en tierras de cultivo en secano, secano húmedo y regadío

INSTITUTO TECNOLÓGICO AGRARIO

Junta de Castilla y León

Revisión parcelas de la cuota

* Datos ficticios con propósito demostrativo



	P3.2			
	SUPERFICIE DECLARADA (ha)	SUPERFICIE CUMPLIMIENTO (ha)	SUPERFICIE COMPROBADA (ha)	
MEJORANTES (10%)	2,92	2,43	2,8890	CUMPLE
LEGUMINOSAS (5%)	2,92	1,22	2,8890	CUMPLE
OTROS	20,81			
BARBECHO	0,6			
ROTACIÓN (50%)	14,09	12,17	12,0370	NO CUMPLE
	$\sum_{j=1}^{q} A_{d,i,j}^{P}$	24,3300		
	$\sum_{j=1}^{q} \Delta E_{i,j}^{PAI,p}$	2,0530		
	PADR$_i$	**0,0844**		

$$\Delta E_i^{PAI} = A_{d,i}^{p} * \mathrm{PADR}_i = 1{,}67 \text{ ha} \cdot 0{,}0844 = 0{,}1409 \text{ ha}$$

(Suponiendo un DADR para la agrupación = 0,007)

$$\Delta E_i^{del} = \left(A_{d,i}^{p} - \Delta E_i^{PAI,p}\right) * \mathrm{DADR} =$$

$$= (1{,}67 \text{ ha} - 0{,}1409 \text{ ha}) \cdot 0{,}0070 = 0{,}0107 \text{ ha}$$

$$\Delta E_i = \Delta E_i^{del} + \Delta E_i^{PAI} =$$

$$= 0{,}0107 \text{ ha} + 0{,}1409 \text{ ha} = \mathbf{0{,}1516 \text{ ha}}$$

5021/5022/5023.5. Rotación de cultivos con especies mejorantes en tierras de cultivo en secano, secano húmedo y regadío

INSTITUTO TECNOLÓGICO AGRARIO

Junta de Castilla y León

Revisión parcelas de la cuota

Si suponemos la HElCo como FAI

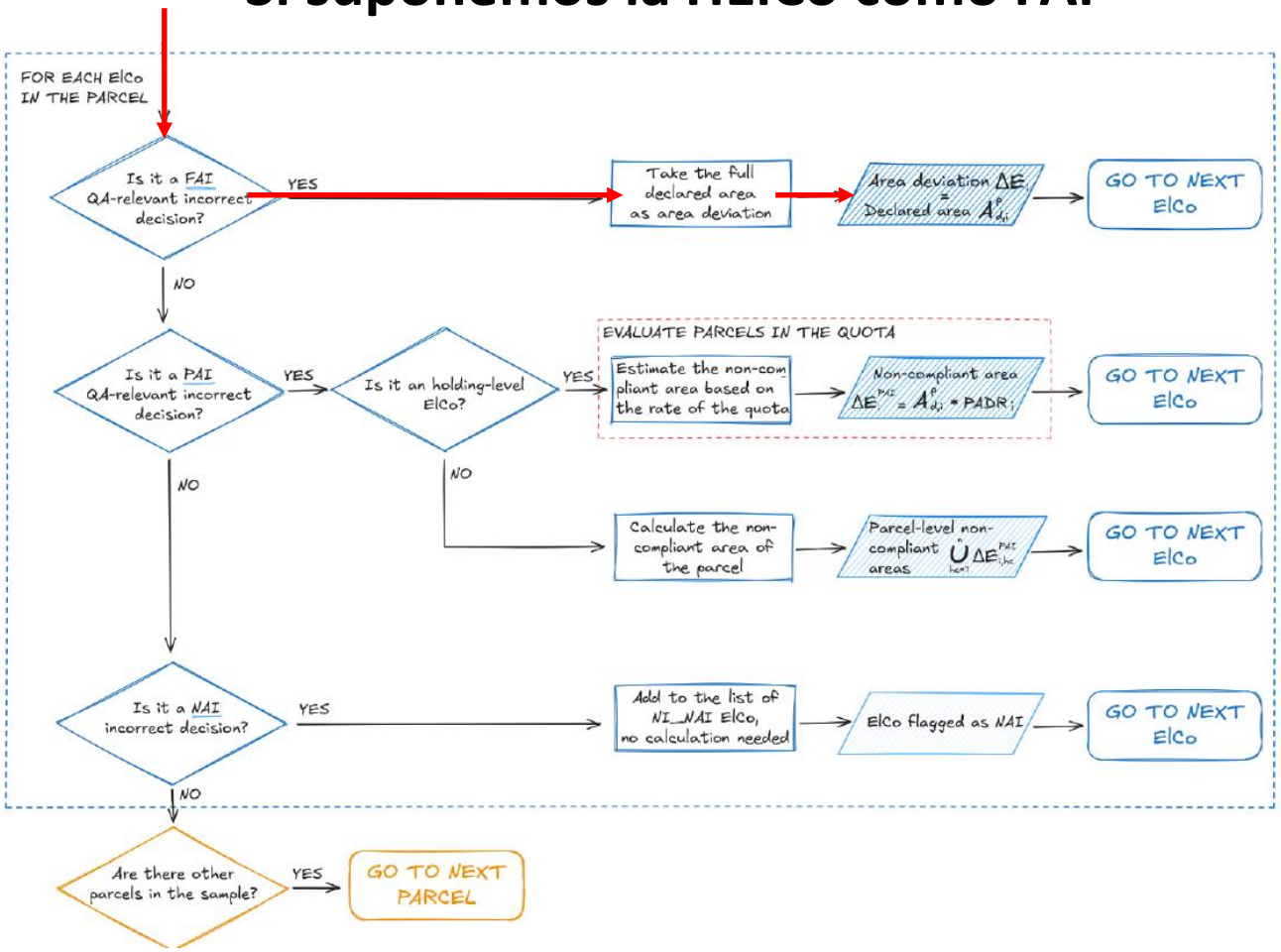



$$\Delta E_i = A^p_{d,i} = \mathbf{1{,}67\ ha}$$

5021/5022/5023.5. Rotación de cultivos con especies mejorantes en tierras de cultivo en secano, secano húmedo y regadío

INSTITUTO TECNOLÓGICO AGRARIO

Junta de Castilla y León

BOE

LEGISLACIÓN CONSOLIDADA

Real Decreto 147/2023, de 28 de febrero, por el que se establecen las normas para la aplicación de penalizaciones en las intervenciones contempladas en el Plan Estratégico de la Política Agrícola Común, y se modifican varios reales decretos por los que se regulan distintos aspectos relacionados con la aplicación en España de la Política Agrícola Común para el período 2023-2027.

Ministerio de Agricultura, Pesca y Alimentación
«BOE» núm. 51, de 01 de marzo de 2023
Referencia: BOE-A-2023-5370

INSTITUTO TECNOLÓGICO AGRARIO

Junta de Castilla y León

Muchas gracias por vuestra atención